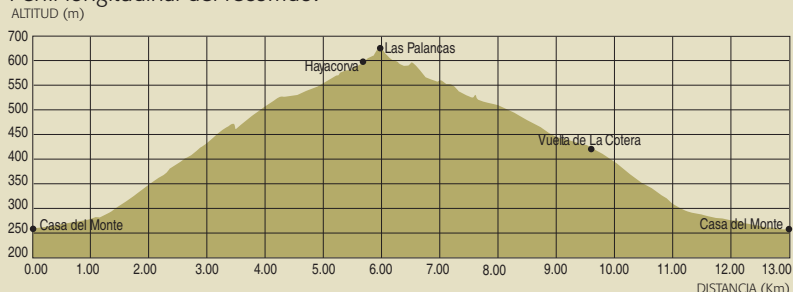


Ruta DEL HAYACORVA

PERFIL Y CARTOGRAFÍA DE REFERENCIA
 Cartografía: Mapa Topográfico Nacional (IGN) Escala 1:25.000
 Hojas 57-IV Valle y 58-III Arenas de Iguña. Proyección UTM, Huso 30N.

Perfil longitudinal del recorrido:



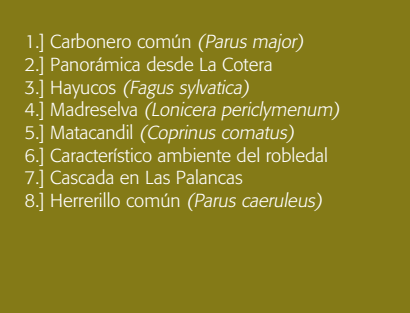
CUADRO DE INTERÉS

Horario aproximado	4 h (ida y vuelta)	Desnivel acumulado (-)	428 m
Desnivel en ascenso	417 m	Distancia horizontal	13 km
Desnivel en descenso	417 m	Tipo de recorrido	circular
Desnivel acumulado (+)	444 m	Tipo de firme	pista forestal
Bárcena Mayor-Hayacorva			
Toponimia de referencia	Coordenadas UTM	Altitud	
Punto de inicio y final del recorrido:			
Área recreativa Casa del Monte	30 T 401040 4787900	268 m	
Hayacorva	30 T 403130 4788320	604 m	
Las Palancas	30 T 403773 4788505	673 m	
Vuelta de la Cotera	30 T 402838 4786861	434 m	

HÁBITATS

9230	Robledal galaico-portugués con <i>Quercus robur</i> y <i>Quercus pyrenaica</i> .
4030	Brezales secos europeos.
9120	Hayedos acidófilos atlánticos con sotobosque de <i>Ilex</i> y a veces de <i>Taxus</i> (<i>Quercion robori-petraeae</i> ou <i>Ilici-fagenion</i>).

Directiva Hábitats 92/43/CEE de 21 mayo 1992, relativa a la conservación de los hábitats naturales y de la fauna y flora silvestre.



- 1.] Carbonero común (*Parus major*)
- 2.] Panorámica desde La Cotera
- 3.] Hayucos (*Fagus sylvatica*)
- 4.] Madreselva (*Lonicera periclymenum*)
- 5.] Matacandil (*Coprinus comatus*)
- 6.] Característico ambiente del robledal
- 7.] Cascada en Las Palancas
- 8.] Herrerillo común (*Parus caeruleus*)

DESCRIPCIÓN del itinerario

La Ruta del Hayacorva se desarrolla en su integridad a través de pistas forestales. Recorre el sector nordeste del Parque Natural. Parte del área recreativa de la Casa del Monte, hacia el Este, atravesando inicialmente el paraje conocido como Casa del Tío Mero.

Se puede realizar en cualquiera de los dos sentidos, de manera que proponemos ascender por el antiguo camino de Ucieda a Cieza, dejando a la izquierda la pista por la que regresaremos a este punto. El primer tramo del camino salva el desnivel más importante; los claros frente al sendero ofrecen una buena oportunidad para observar el desarrollo de formaciones de tojo y brezal.

Los usos ganaderos y las fórmulas de manejo reciente confieren al bosque un aspecto humanizado y un tanto desnaturalizado. En efecto, pronto se comprueba que la densidad de uso ganadero es importante y ello conlleva que la regeneración del bosque está estancada; hay menos ejemplares jóvenes y las plántulas de haya y roble constituyen uno de los alimentos seleccionados por las vacas, que recortan también los acebos, arrancando los brotes tiernos y limitando su desarrollo.

Se aprecian a menudo tocones de árboles adultos, ejemplares desmochados y otros dañados por el fuego o por el arrastre de la madera junto al camino. De este modo la dinámica natural, que definiría un espacio ocupado preferentemente por cajigas (*Quercus robur*) y alguna mancha de hayas en las zonas húmedas y más umbrías, se ve interferida por la acción antrópica.


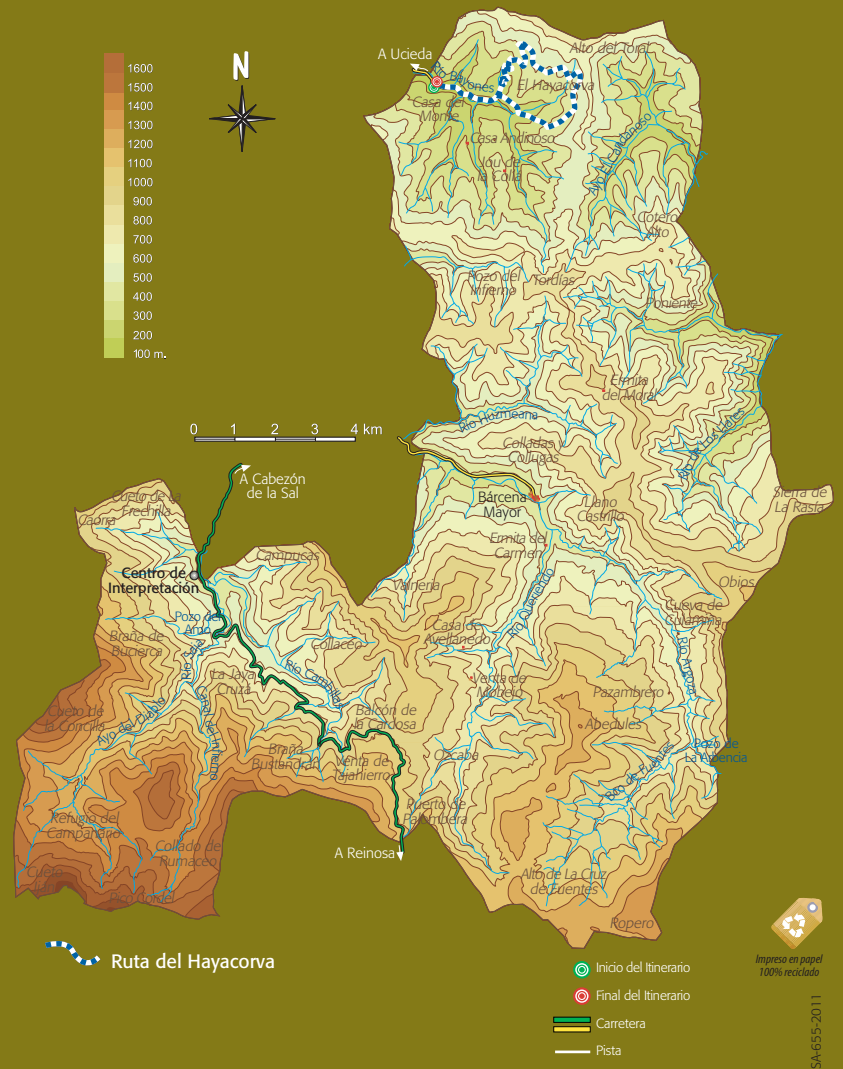
Al pie del Alto del Toral la ruta alcanza su punto culminante. El descenso se inicia por una vieja cambera y concluye a través de una pista que desciende en zig-zag por la ladera del Hayacorva. Es posible descender a través del bosque de hayas, o bien siguiendo pequeños tramos de pistas de saca o viejos caminos de herradura hoy en desuso.

[Rutas por los Espacios Naturales Protegidos de Cantabria]



ESPECIES
significativas

- **Rapaces:** buitre leonado (*Gyps fulvus*), azor (*Accipiter gentilis*), mochuelo (*Athene noctua*), autillo europeo (*Otus scops*) y lechuza común (*Tyto alba*).
- **Otras aves:** además de una excelente representación de passeriformes (carbonero palustre, pinzón vulgar, alcaudón dorsirrojo, bisbita alpino, herrerillo común, trepador azul, arrendajo, agateador norteño o bisbita alpino) aparecen pájaros carpinteros como el pico mediano (*Dendrocopos medius*), el pico picapinos (*Dendrocopos major*), el pito real (*Picus viridis*), o el picamaderos negro (*Dryocopus martius*).
- **Mamíferos:** zorro (*Vulpes vulpes*), gato montés (*Felis sylvestris*), marta (*Martes martes*), erizo (*Erinaceus europeus*), tejón (*Meles meles*), garduña (*Martes foina*), gineta (*Genetta genetta*), corzo (*Capreolus capreolus*), jabalí (*Sus scrofa*), venado (*Cervus elaphus*) y topo ibérico (*Talpa occidentalis*).
- **Anfibios:** salamandra (*Salamandra salamandra*), sapo partero (*Alytes obstetricans*), rana bermeja (*Rana temporaria*), sapo común (*Bufo bufo*) y tritón palmado (*Lissotriton helveticus*).
- **Reptiles:** culebra de collar (*Natrix natrix*), víbora cantábrica (*Vipera seoanei*), lución (*Anguis fragilis*) y lagartija roquera (*Podarcis muralis*).
- **Invertebrados:** longicorno alpino (*Rosalia alpina*) y ciervo volante (*Lucanus cervus*).
- **Peces:** trucha común (*Salmo trutta*).



Parque Natural Saja-Besaya
RUTA DEL HAYACORVA
(PR-S 112)

RUTA 03



Programas de Uso Público: información y reservas
SERVICIO GRATUITO DE ACTIVIDADES GUIADAS
Teléfonos 942049438 · 695594450
reservasbiodiversidad@redcantabrarural.com

Diseño: Creatica • Fotos: Nortemagen y Shutterstock • D.L.SA-655-2011